TỈNH ĐỒNG NAI

QUY HOẠCH CHUNG ĐÔ THỊ TRẢNG BOM, TỈNH ĐỒNG NAI ĐẾN NĂM 2045

SƠ ĐỒ HIỆN TRẠNG HỆ THỐNG HẠ TẦNG KỸ THUẬT

B

0 500 1000 2500

1DV=500m

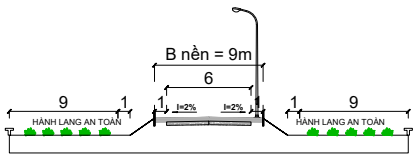

MẶT CẮT ĐIỂN HÌNH ĐƯỜNG ĐT.762, ĐT.777
ĐƯỜNG BẮC SƠN - LONG THÀNH

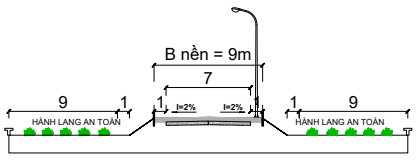

MẶT CẮT ĐIỂN HÌNH ĐƯỜNG 30/4 (BÀU HÀM)
TRẢNG BOM - CÂY GÁO, VĨNH TÂN - CÂY GÁO

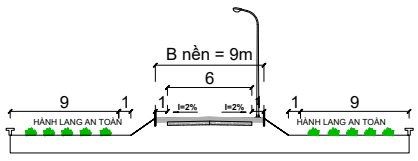

MẶT CẮT ĐIỂN HÌNH ĐƯỜNG HƯƠNG LỘ 24
HƯNG LONG - HƯƠNG LỘ 25

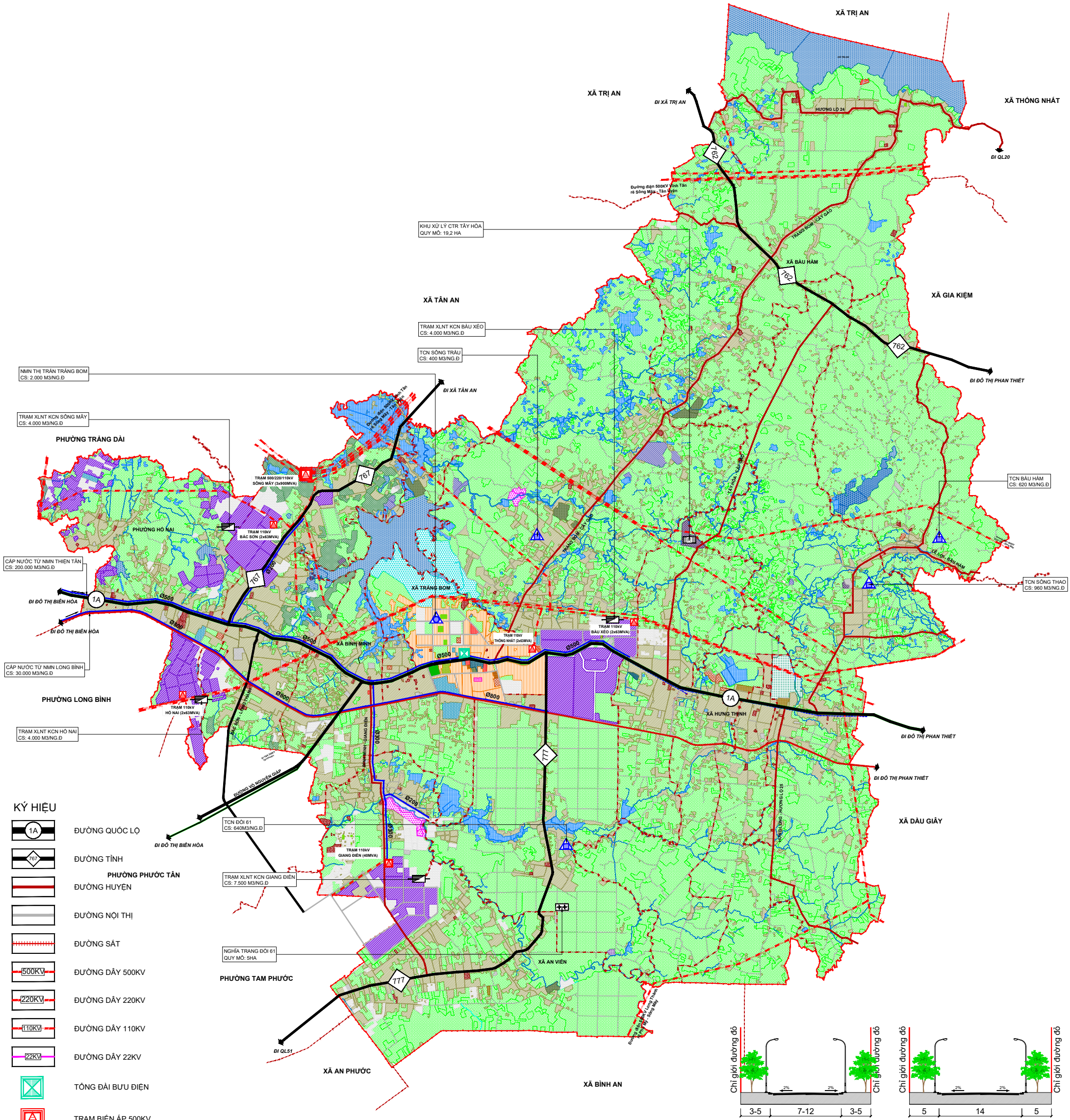

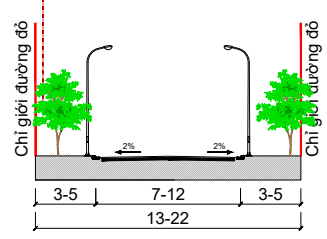

MẶT CẮT ĐƯỜNG KHU VỰC
THỊ TRẤN HIỆN HỮU

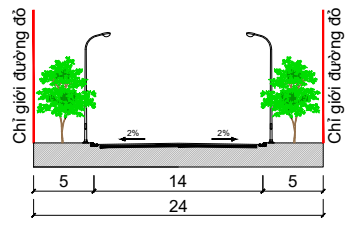

MẶT CẮT ĐƯỜNG ĐT.767
ĐOẠN TỪ QL.1 ĐẾN KM2+064

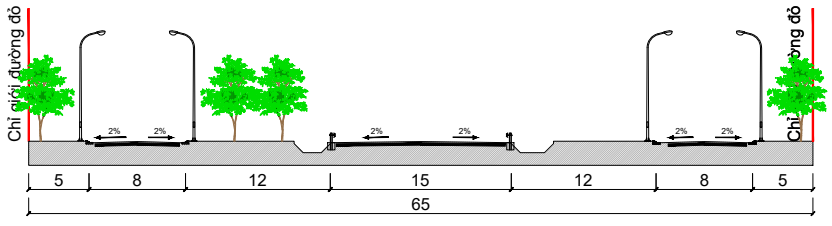

MẶT CẮT 1-1: ĐƯỜNG QL.1A
ĐOẠN QUA TRUNG TÂM

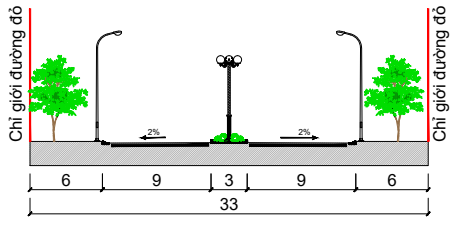

MẶT CẮT ĐƯỜNG BA MƯƠI THÁNG TƯ